

муниципальное казенное образовательное учреждение
дополнительного образования «Дом пионеров и школьников»
Поныровского района Курской области

**Конкурс туристских походов и путешествий с
обучающимися образовательных организаций
Курской области**

О П Ч Ё П

о туристических походах отряда «Родничок» МКОУДО «Поныровский Дом пионеров и школьников» в село 1 Поньри и зону отдыха «Пеликан» Поныровского района Курской области

Выполнил: отряд «Родничок» МКОУДО
«Поныровский пионеров и школьников»
Руководитель: педагог дополнительного образования
Зубкова Наталья Викторовна

Поньри 2019 г.

Справочные данные о походах и его участниках

То, что летом не ходят в школу, не значит, что дети ничему не учатся. Из каждого события, каждой встречи, каждой мелочи можно извлечь урок, получить новые знания и навыки. Можно научиться дружить, заботиться о младших, быть внимательными друг к другу, помогать и поддерживать в трудную минуту, а таких моментов в наших походах хватало.

Лето — пора веселья и новых открытий. Впечатлениями нужно запастись на целый учебный год вперед, так мы и делали.

6 лет во время летних каникул в Доме пионеров и школьников работает отряд «Родничок». За это время отряд приобрёл у детей популярность, в его работе могут принимать участие все желающие школьники, здесь все озорники и любители приключений, мальчишки и девчонки живут полной жизнью.

Отряд был создан с целью привлечения детей к активному и полезному отдыху, поиску родников и колодцев изучению их истории.

Формы работы отряда: велопоходы, экологические акции, экскурсии.

Больше всего детям нравятся велопоходы. Вернувшись из одного, сразу возникает вопрос: «Куда едем в следующий раз?»

В рамках работы летней оздоровительной площадки «Страна детства» в июне 2019 года состоялось 6 походов, в походах принимали участие члены отряда «Родничок» и дети, посещающие летнюю оздоровительную площадку.

Число участников походов колебалось от 18 до 6 человек. 5 походов были однодневными и 1 поход двухдневный с ночёвкой на берегу пруда.

Цель наших походов: Знакомство с селом 1 Поныри, его историей, водными объектами, расположенными на территории села, посещение зоны отдыха «Пеликан», совершенствование туристических навыков.

Задачи похода:

-познакомить школьников с местоположением села 1 Поньри, его историей;

-исследовать водные объекты села, родники, пруды, реки;

-оказать местным жителям практическую помощь в уборке родников и братских захоронений;

-закрепить полученные туристические навыки, приобрести новые.

Проводящая организация: муниципальное казенное образовательное учреждение дополнительного образования «Дом пионеров и школьников» Поньровского района Курской области

Курская область Поньровский район п. Поньри ул. Веселая д.166

Тел. (факс) (47135) 2-12-82, e-mail: dom_pionerov_74@mail.ru

Информационная карта походов:

Вид туризма	Категория (степень сложности похода)	Протяжённость активной части похода км	Продолжительность		Сроки проведения
			общая	ходовых дней	
велосипедный	класс «В»	от 3 до 15 километров	7	6	Июнь 2019 года

Район похода: Курская область, Поньровский район.

Подробная нитка маршрутов:

1 маршрут: п. Поньри – с. 1 Поньри – ул. Быковка – ул. Бугровка – ул. Тишина Лощина – п. Поньри.

2 маршрут: п. Поньри – с. 1 Поньри – ул. Бугровка – ул. Кабановка – ул. Добряковка – ул. Боёвка – ул. Быковка – ул. Майоровка – п. Поньри.

3 маршрут: п. Поньри – зона отдыха «Пеликан», территория Возовского сельского поселения – п. Поньри.

4 маршрут: п. Поньри – с. 1 Поньри – ул. Быковка – ул. Майоровка – п. Поньри.

5 маршрут: п. Поньри – с. 1 Поньри – ул. Майоровка - п. Поньри.

6 маршрут: п. Поньри – с. 1 Поньри - п. Поньри.

Состав групп

1 маршрут

Руководитель: Зубкова Наталья Викторовна, адрес п. Поныри, ул. Новая, д. 12, тел. 8 920 730 15 94

1. Горяйнов Дмитрий (помощник руководителя)
2. Сорокин Артём (завхоз)
3. Кизюн Полина (летописец)
4. Казлитина Варвара (фотограф)
5. Калужских Алина (ответственный за воду)
6. Сорокина Анна (фотограф)
7. Пасынкова Диана (помощник завхоза)
8. Торубаров Илья (ответственный за ремнабор)
9. Янченко Дмитрий (ответственный за воду)
10. Булгаков Даниил (ответственный за воду)
11. Евсюкова Полина (помощник руководителя)
12. Асмолова Вероника (ответственный за ремнабор)
13. Скворцова Софья (ответственный за аптечку)
14. Керимова Надежда (летописец)
15. Абакумова Дарья (завхоз)

2 маршрут

Руководитель: Зубкова Наталья Викторовна, адрес п. Поныри, ул. Новая, д. 12, тел. 8 920 730 15 94

1. Горяйнов Дмитрий (помощник руководителя)
2. Сорокин Артём (завхоз)
3. Кизюн Полина (летописец)
4. Казлитина Варвара (фотограф)
5. Калужских Алина (ответственный за воду)
6. Сорокина Анна (фотограф)
7. Асмолова Вероника (ответственный за ремнабор)
8. Керимова Надежда (летописец)
9. Янченко Дмитрий (ответственный за аптечку)

3 маршрут

Руководитель: Зубкова Наталья Викторовна, адрес п. Поныри, ул. Новая, д. 12, тел. 8 920 730 15 94

1. Горяйнов Дмитрий (помощник руководителя)
2. Жуков Николай (завхоз)
3. Кизюн Полина (летописец)
4. Казлитина Варвара (фотограф)
5. Калужских Алина (ответственный за воду)
6. Сорокина Анна (фотограф)
7. Асмолова Вероника (ответственный за ремнабор)
8. Керимова Надежда (летописец)
9. Жуков Владимир (ответственный за аптечку)

4 маршрут

Руководитель: Зубкова Наталья Викторовна, адрес п. Поныри, ул. Новая, д. 12, тел. 8 920 730 15 94

1. Горяйнов Дмитрий (помощник руководителя)
2. Жуков Николай (завхоз)
3. Кизюн Полина (летописец)
4. Казлитина Варвара (фотограф)
5. Калужских Алина (ответственный за воду)
6. Сорокина Анна (фотограф)
7. Асмолова Вероника (ответственный за ремнабор)
8. Керимова Надежда (летописец)
9. Жуков Владимир (ответственный за аптечку)

5 маршрут

Руководитель: Зубкова Наталья Викторовна, адрес п. Поныри, ул. Новая, д. 12, тел. 8 920 730 15 94

1. Горяйнов Дмитрий (помощник руководителя)
2. Жуков Николай (завхоз)
3. Кизюн Полина (летописец)

4. Казлитина Варвара (фотограф)
5. Калужских Алина (ответственный за воду)
6. Керимова Надежда (ответственный за аптечку)
7. Жуков Владимир (ответственный за ремнабор)

6 маршрут

Руководитель: Зубкова Наталья Викторовна, адрес п. Поныри, ул. Новая, д. 12, тел. 8 920 730 15 94

1. Горяйнов Дмитрий (помощник руководителя)
2. Сорокина Анна (завхоз)
3. Кизюн Полина (летописец, фотограф)
4. Казлитина Варвара (повар)
5. Калужских Алина (ответственный за воду)
6. Кизюн Вячеслав (костровой)

План подготовки походов

№ п/п	Название
1.	Изучение литературы о водных объектах, родниках, колодцах.
2.	Изучение карты села 1 Поныри.
3.	Разработка подробных ниток маршрутов.
4.	Определение объектов, которые можно посетить во время походов.
5.	Создание карт маршрутов.
6.	Проверка состояния дороги по картам маршрутов.
7.	Сбор материала по объектам, у которых будут производиться остановки по маршрутам походов.
8.	Проведение инструктажа по технике безопасности.
9.	Назначение ответственных за организацию походов.
10.	Составление меню.
11.	Подготовка группового снаряжения.

12.	Встреча с арендатором пруда, обсуждение условий пребывания детей на арендуемой им территории.
-----	---

Групповое снаряжение

Для однодневного похода

1. Аптечка
2. Ремнабор
3. Фотоаппарат
4. Пенки

Для двухдневного похода

1. Аптечка
2. Ремнабор
3. Фотоаппарат
4. Спички в непромокаемой упаковке
5. Костровое оборудование
6. Палатки
7. Комплект котлов
8. Топор в чехле

Личное снаряжение

1. Компас, часы
2. Рюкзак
3. Накидка от дождя
4. Штормовка
5. Сменный комплект одежды
6. Головной убор от солнца
7. Основная и сменная обувь

8. Кружка, миска, нож

9. Спальный мешок

План маршрутов походов

1 маршрут

Дом пионеров и школьников

Село 1 Поньри, родник на улице Боёвка

Здание бывшей начальной школы на улице Бугровка

Братская могила на улице Бугровка

Улица Тишина Лощина

Дом пионеров и школьников

2 маршрут

Дом пионеров и школьников

Село 1 Поньри, братская могила на улице Бугровка

Мост, переход на улицу Кабановка

Пруд на улице Добряковка

Пруд на улице Майоровка

Дом пионеров и школьников

3 маршрут

Дом пионеров и школьников

Зона отдыха «Пеликан»

Дом пионеров и школьников

4 маршрут

Дом пионеров и школьников

Село 1 Поньри, памятник Скорбящей матери

Первопоньровская основная общеобразовательная школа

Колодец на территории школы
Колодец «Журавель» на улице Быковка
Территория водокачки на улице Майоровка
Пенькозаводской пруд улица Майоровка
Дом пионеров и школьников

5 маршрут

Дом пионеров и школьников
Площадь Победы (братская могила) часовня
Площадь Ленина, выставка современной военной техники
Дом пионеров и школьников
Село 1 Полныри братская могила у административного здания села
Пенькозаводской пруд улица Майоровка
Дом пионеров и школьников

6 маршрут

Дом пионеров и школьников
Село 1 Поныри пруд на границе с посёлком Поныри
Ночлег на берегу пруда
Возвращение в Поныри
Дом пионеров и школьников

График движения 1 маршрута

<i>Дни пути</i>	<i>Участок пути</i>	<i>Протяжённость, км</i>	<i>Чистое время в пути, час</i>	<i>Способ передвижения</i>
	п. Поныри–с. 1 Поныри улицы Быковка, Бугровка, Тишина Лощина - п. Поныри	15	1 часа 30 минут	велосипед

Запасные и аварийные варианты данного маршрута

Маршрут проходил по дорогам с автомобильным движением, запасных вариантов маршрута запланировано не было

График движения 2 маршрута

Дни пути	Участок пути	Протяжённость, км	Чистое время в пути, час	Способ передвижения
1	п. Поныри-с.1 Поныри улицы Бугровка, Кабановка, Добряковка, Боёвка, Быковка, Майоровка - п. Поныри	12	1 час 30 минут	велосипед

Запасные и аварийные варианты данного маршрута

Маршрут проходил по дорогам с автомобильным движением и грунтовыми дорогам, запасных вариантов маршрута запланировано не было

График движения 3 маршрута

Дни пути	Участок пути	Протяжённость, км	Чистое время в пути, час	Способ передвижения
1	п. Поныри-зона отдыха «Пеликан» - п. Поныри	40	45 минут	автомобиль

Запасные и аварийные варианты данного маршрута

Маршрут проходил по дорогам с автомобильным движением, запасных вариантов маршрута запланировано не было

График движения 4 маршрута

Дни пути	Участок пути	Протяжённость, км	Чистое время в пути, час	Способ передвижения
1	п. Поныри-с. 1 Поныри-улицы Быковка, Майоровка - п. Поныри	8,5	1	велосипед

Запасные и аварийные варианты данного маршрута

Маршрут проходил по дорогам с автомобильным движением и грунтовыми дорогам, запасных вариантов маршрута запланировано не было

График движения 5 маршрута

Дни пути	Участок пути	Протяжённость, км	Чистое время в пути, час	Способ передвижения
1	п. Поньри-с. 1 Поньри улицы Майоровка-п. Поньри	6	1 час 20 минут	Пешком и велосипед

Запасные и аварийные варианты данного маршрута

Маршрут проходил по дорогам с автомобильным движением и грунтовыми дорогам, запасных вариантов маршрута запланировано не было

График движения 6 маршрута

Дни пути	Участок пути	Протяжённость, км	Чистое время в пути, час	Способ передвижения
1	п. Поньри-с. 1 Поньри	1 км 500 м	15 минут	велосипед
2	с. 1 Поньри-п. Поньри	1 км 500 м	15 минут	велосипед

Запасные и аварийные варианты данного маршрута

Маршрут проходил по дорогам с автомобильным движением и грунтовыми дорогам, запасных вариантов маршрута запланировано не было

Почему мы выбрали с.1 Поньри для своих походов:

1. Это самое близко расположенное село к п. Поньри.
2. Село богато своей историей.

3. Есть асфальтированная дорога, а это возможность взять в поход детей младшего школьного возраста.
4. На территории села находятся 5 прудов, более десятка родников и действующих колодцев.
5. Отряд «Родничок» ежегодно убирает территорию родника на улице Боёвка.

Справочные сведения о районе путешествия

Село 1 Поньри расположено на границе п. Поньри, Орловской области, села 2 Поньри. Добраться до него можно по железной дороге до станции Поньри, по трассе М 2 до Верхнего Любажа, затем поворот на Поньри (35 километров).

В село можно въехать:

- со стороны села 2 Поньри;
- со стороны Орловской области от станции Малоархангельск по грунтовой дороге 4 километра;
- от посёлка Поньри по асфальтированной дороге 3 километра.

По одной из версий село получило своё название по ручью Поньра, впадающему в реку Свапа.

В состав села входят 15 улиц, 3 хутора – Ржавец, Горелое и 1 Мая.

В центре села находится: административное здание, в нём расположен ФАП, рядом со зданием администрации села расположена Первопоньровская основная школа, клуб, библиотека, памятник Скорбящей матери и братская могила, на территории села работают 3 торговые точки частных предпринимателей, транспортная связь внутри села осуществляется по грунтовым и асфальтированным дорогам. В 2010 году завершена газификация.

В довоенные годы на территории села было 4 мелких колхоза, в 1950 году произошло объединение мелких хозяйств в колхоз «Маяк».

Сегодня на территории поселения сельхозпроизводством занимаются:
ЗАО «Смена», СХПК «Майский», 2 фермерских хозяйства.

В 1941 году село оккупировали немецкие войска. Оккупация длилась 15 месяцев. В феврале 1943 года части 13 армии освободили село.

На территории сельсовета находится пять памятников, 4 братские могилы, памятный знак 81 стрелковой дивизии, памятник Героям-сапёрам.

1 маршрут



1. Дом пионеров и школьников
2. Родник
3. 1-Поньровская начальная школа, братская могила
4. Улица Тишина Лощина

5 июня состоялся велопоход по первому маршруту, который назывался «По родным просторам».



В назначенное время члены отряда «Родничок» собрались у Дома пионеров и школьников. Здесь начинался наш маршрут.



Через стадион Поныровской средней школы выехали на асфальтированную дорогу, ведущую в село 1 Поныри, проехали 1.5 километра, с правой стороны началась территория бывшей базы колхоза «Маяк». На этой территории раньше были расположены мастерские, заправка, стоянка для комбайнов, столовая, колхозное общежитие. Из всего перечисленного осталось только здание общежития, оно

отдано под частное жильё, так же как и здание бывшего правления колхоза. Дальше по дороге проехали улицу Молодёжная (Сетка), так называется этот жилой массив, въехали на улицу Боевка, и прямо по грунтовой дороге (15 метров) спустились к роднику.

Здесь устроили привал, собрали мусор, сломанные ветки.



Территорию вокруг
родника
обкашивают

местные жители.

Родник ухожен,

видно, что им

пользуются.



Родник имеет стратегическое значение. Он расположен недалеко от п. Поныри, были такие случаи, что из-за аварии в посёлке не работал водопровод, и в селе случается такое, тогда

родник становится единственным источником питьевой воды.

Отдохнув отправились дальше. Вернувшись к бывшему правлению колхоза «Маяк» повернули налево доехали до базы фермера Тубольцева Алексея Сергеевича и по новой асфальтированной дороге в северном направлении проехали улицу Козловка.

Следующая наша остановка 1-Поныровская начальная школа.

Школа расположена на границе улиц Козловка и Бугровка.




Здание школы было построено в 1709 году, к сожалению, в 2018 году эта школа была закрыта, в ней осталось всего два ученика. Сейчас здание не функционирует.

Рядом со школой находится братская могила. В братской могиле захоронено 69 воинов, мы почтили память павших в боях минутой

молчания.

Дальше наш маршрут лежал в северном направлении по новой дороге до улицы Тишина Лощина, это на границе с Орловской областью.

Возле дома Дреминой А.П. сделали небольшой привал. После привала отправились в обратный путь.



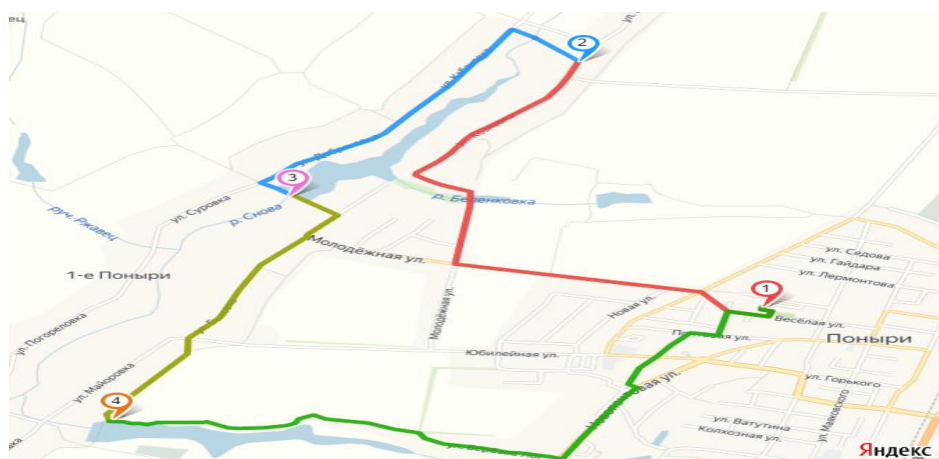
В результате этого похода решили приехать ещё раз на Братскую могилу, чтобы оказать помощь в уборке территории и могил.



И уже 11 июня мы занимались уборкой братской могилы. Это был наш второй поход.




2 маршрут



- 1. Дом пионеров и школьников**
- 2. Братская могила**
- 3. Плотина**
- 4. Пляж**

От Дома пионеров и школьников мимо Поньоровской средней школы, через стадион выехали на дорогу, ведущую в село 1 Поньри, доехали до улицы Молодёжной повернули направо, через 300 метров проехали пруд, свернули налево на улицу Козловка. Дальше до братской могилы.

Во время первого похода мы узнали из рассказа руководителя о мостике, который построили сами жители села, чтобы легче было добраться до асфальтированной дороги и п. Поныри, (в селе несколько таких самодельных мостов их строили всем миром), конечно же, всем захотелось его увидеть. Во втором походе после уборки на братской могиле отправились на поиски моста. Проехав 30 метров в северном направлении свернули налево, по тропинке спустились к лугу, через луг добрались до реки Свапа, отыскиали в зарослях мостик. Сделали фото на память.



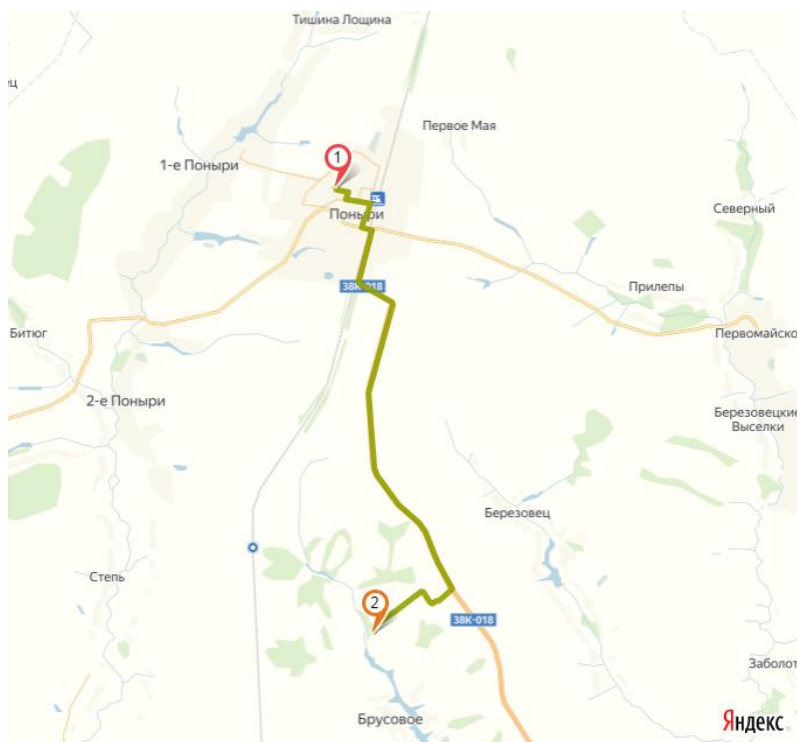
Перебрались на противоположную сторону, вышли на улицу Кабановка.

Продолжили свой маршрут теперь уже в южном направлении по улицам с грунтовым покрытием к плотине пруда, он называется местными жителями «Суровский», осмотрели дамбу, благодаря которой во время весенних паводков спускают воду и продолжили свой маршрут до пруда расположенного между с. 1 Поныри и п. Поныри (Пенькозаводской). Раньше к пруду прилегала территория Пенькотрепального завода отсюда пошло его название.



18 июня состоялся поход на «Варюхинский родник», ныне зона отдыха «Пеликан».

3 маршрут



1. Дом пионеров и школьников
2. Зона отдыха «Пеликан»

В этот раз от Дома пионеров и школьников мы ехали на автобусе. Переехав через южный переезд повернули направо, по пути проехали Поклонный крест, памятник героям–десантникам, заправочную станцию, памятник героям-танкистам, недоезжая поворота в село Березовец повернули направо, продолжили свой маршрут по грунтовой дороге, через поле, затем вдоль лесополосы в южном направлении до места назначения.

По ступенькам спустились в овраг перешли через мостик, вышли на площадку. Здесь увидели родничок, качели, беседки для отдыха и приготовления шашлыков. Поднявшись по противоположной стороне оврага, вышли на поляну с ромашками.

Педагоги Казначеева Ольга Ивановна и Зубкова Наталья Викторовна рассказали историю родника, о которой не раз писала районная газета «Знамя победы», рассказали, почему родник так называется и кто был такой народный умелец Василий Тихонович Варюхин.



Родники....Мы любим их за прохладу, которую они дают в жаркий летний день, за красоту и вечность. Родником, или ключом обозначается водный поток, бьющий непосредственно из недр. Родники, как выходы грунтовых и подземных вод на поверхность, являются уникальными естественными водоёмами. Они представляют собой уникальные природные объекты, имеющие значительную ценность. Родники



являются центральным компонентом окружающих ландшафтов, повышают их эстетические свойства. Также они являются стратегическими объектами природы, как мы уже писали, при возникновении чрезвычайной ситуации они могут выступать как единственные источники питьевой воды для населения. Сохранить это уникальное богатство живой природы – важное дело.

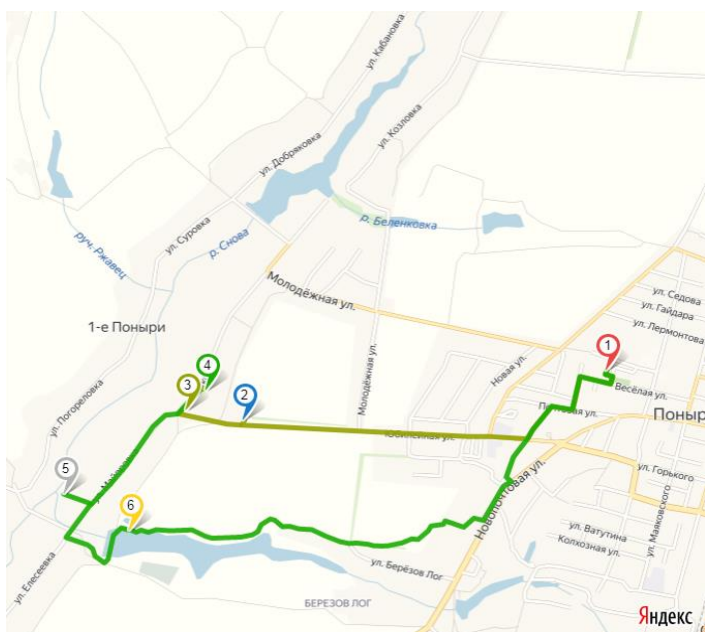
Зона отдыха «Пеликан» была восстановлена педагогами Поныровского района, порядок на роднике поддерживают педагоги и учащиеся близ лежащих школ: Брусовской средней общеобразовательной школы, Горяйновской основной общеобразовательной школы, Бобровской основной общеобразовательной школы.

Следующий наш поход состоялся 20 июня, маршрут выбрали в с. 1 Поньри.

Цель похода – знакомство с разновидностями колодцев, с принципом их устройства и работы.

Наш маршрут проходил вдоль стадиона Поньровской средней школы, по улице Героев десантников мимо газового участка по асфальтированной дороге до памятника Скорбящей матери, который находится рядом с Домом культуры в центре села.

4 маршрут



- 1. Дом пионеров и школьников**
- 2. Памятник Скорбящей матери**
- 3. Колодец Домик**
- 4. Колодец Журавель**
- 5. Водокачка**
- 6. Пляж**

Памятник «Скорбящая мать» при въезде в село 1-е Поньри

Был у матери сын...Но отняла его война. Ничем не унять, не измерить



материнского горя по сынам, не вернувшимся с войны. Сколько их, многострадальных, но, в то же время удивительно мужественных и терпеливых, осталось один на один со своим горем в послевоенное время! Разруха, голод, военное лихолетье, похоронки на мужа, сына... Всё выдержала многострадальная мать, помогала, чем могла приближению дня Победы. Рыла окопы, собирала из последнего на фронт посылки, строила, косила, пахала, растила детей и всё ждала, надеялась, а вдруг всё-таки произойдёт чудо, вернётся кровиночка, сыночек...

Вот и застыла в скорбном ожидании на каменном постаменте, устремив взгляд на дорогу.

Ценою слёз и материнской боли

Война была оплачена сполна.

*Мы память павших чтим и не
позволим*

Чтоб разразилась новая война!

Мы почтили память погибших в Великой Отечественной войне минутой молчания.

Вокруг памятника растут каштаны, у подножья разбита клумба. Учащиеся Первопоныровской основной школы высаживают здесь цветы, ухаживают за территорией памятника, проводят здесь торжественные линейки и уроки мужества.



Следующая остановка территория Первопоныровской основной школы. Двигаемся от памятника Скорбящей матери к зданию администрации села, рядом школа, въезжаем во двор.

Здание школы было построено в 19 веке ему более 120 лет, оно выстояло в годы Великой Отечественной войны. Здесь во дворе находится колодец с колодезным домиком



С появлением колодцев около 7000 лет назад, люди стали отказываться от жизни охотников, собирателей и кочевников и постепенно стали переходить к оседлому образу жизни. Любая земледельческая цивилизация находится в прямой зависимости от орошения. Именно поэтому, время, когда люди выкопали первый колодец (а это была глубокая яма обложенная деревом) по праву можно считать началом цивилизации, а сам колодец - его символом.

В древние времена, каждый новый населенный пункт начинался с постройки колодца. На Руси, как и во всем мире, к колодцам относились с благоговением. Колодцы освящались, а воде из колодца приписывались целебные свойства. Еще не так давно мастера - колодезники перед тем как приступить к рытью колодца ходили в церковь, дабы никакие злые умыслы не перешли на воду. Считалось, что после возведения колодца, человеку отпускались все грехи.

На Руси изначально строительство колодцев осуществлялось из древесины. Идеальным во всех отношениях материалом по праву считался дуб из-за того, что не гнил и поэтому был очень долговечным. Конечно в наше время удобней, дешевле, проще и без потери качества строить колодец из железобетонных колец, но вот щит для донного фильтра все же лучше сделать из дуба. Как показала практика, любая другая древесина: будь то лиственница или осина подвержены гниению в разной степени, что в конечном итоге отражается на вкусовых качествах воды. Особое внимание

при рытье и обустройстве колодцев уделялось так же наверхиям или как говорят сейчас, колодезным домикам. Ведь именно они предохраняют колодец от попадания в него различного мусора.

Открыв дверцу «домика» обнаружили там ведро, это означало, что колодцем пользуются до сих пор, набрали воды, чтобы попробовать и оценить её вкус.

Продолжаем свой маршрут.

Проехав 100 метров на север по улице Быковка, делаем остановку у дома Александра



Дмитриевича и Валентины Васильевны Савенковых. Рядом с их домом находится колодец «Журавель», это последний такой колодец в селе ему больше 100 лет, благодаря заботе и уходу им можно пользоваться.

Валентина Васильевна и Александр Дмитриевич рассказали ребятам о


колодце, показали принцип его работы, предложили самим попробовать достать воду, это оказалось не совсем просто.

Участники отряда «Родничок» смогли познакомиться с разновидностями колодцев, с принципом их действия, услышали рассказ о том, как в селе жили без водопровода.



Продолжаем наш поход. Возвращаемся к школе и по улице Майоровка, движемся в южном направлении, через километр сворачиваем направо проезжаем луг, спускаемся к реке, делаем остановку.

Место бывшей водокачки, расположенной между улицами Погореловка и Майоровка заросло кустарником. Мы с ребятами осмотрели здание водокачки, вернее то, что от него осталось: заросший пруд и разрушенную плотину. Когда-то это был стратегический



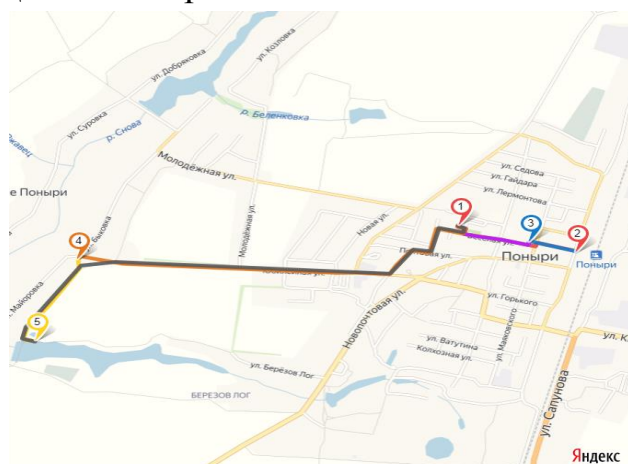
объект, отсюда подавали по трубам воду на станцию Поньри. В результате этого похода приняли решение узнать больше об этом объекте, о его истории.



Вернувшись на улицу Майоровка, проехав 200 метров, выезжаем к пруду, останавливаемся на пляже.

После купанья возвращаемся домой вдоль пруда в направлении посёлка Поньри,

Пересекаем улицу Берёзов Лог выезжаем на улицу Ново-Почтовая, сворачиваем налево, движемся по улице Героев десантников, дальше до Дома пионеров.



5 маршрут

- 1. Дом пионеров и школьников**
- 2. Площадь Победы**
- 3. Площадь Ленина**
- 4. Братская могила**
- 5. Пляж**

22 июня день Памяти и скорби. В этот день в п. Поньры прошёл митинг, состоялось открытие и освящение часовни погибшим воинам. Мы не могли пропустить это знаменательное событие.

Собравшись в Доме пионеров и школьников, мы пешком отправились на площадь Победы, после митинга и освящения часовни познакомились с экспонатами, найденными во время проведения Всероссийской Вахты памяти,



отведали солдатской каши, осмотрели выставку военной техники, вернулись в Дом пионеров и школьников и отправились на велосипедах к братской могиле в с. 1 Поньры. Наш маршрут проходил мимо стадиона Поньровской средней школы, по улице Героев десантников мимо газового участка по асфальтированной дороге до администрации Первопоньровского сельсовета.

Братская могила в селе 1-е Поньры, увенчанная скромным обелиском из серого гранита находится у здания местной администрации. Автор - Курское областное предприятие коммунального обслуживания.

Здесь похоронены воины Советской армии и партизаны, погибшие в Великой Отечественной войне 1941 – 1945 годов. Известны 53 фамилии погибших.

Обелиски, обелиски... Сколько их на Поньоровской земле.

И невольно в памяти всплывают строки, написанные уроженцем Поньрей, ветераном Великой Отечественной войны Ильиным Геннадием Владимировичем:

*–«Люди!
По жизни несите
Славные их имена,
И навсегда прокляните
Страшное слово – война!»*

Мы возложили цветы к обелиску,
почтили память павших минутой
молчания.

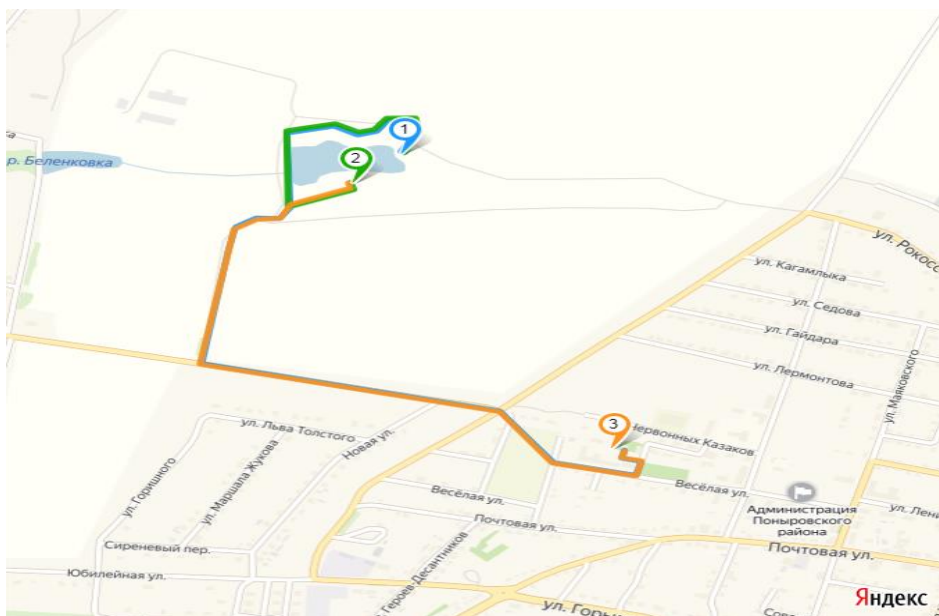


День был очень жарким, поэтому следующая наша остановка Пенькозаводской пруд.

От братской могилы по грунтовой дороге вдоль улицы Майоровка добрались до пляжа.

Накупавшись вволю пообедав, довольные и счастливые тем же маршрутом отправились обратно домой.

6 маршрут



1 Палаточный лагерь


2 Голубятня

3 Дом пионеров и школьников

27 июня состоялся поход с ночёвкой, которого ждали три года, потому что, в день запланированного похода, начинался дождь, но в этот раз плохая погода нас не остановила. Мы отправились на пруд не далеко от п. Поньри.

Проехав мимо Поньровской средней школы через стадион выехали на дорогу ведущую в село 1 Поньри, проехав 500 метров свернули направо, через 300 метров спустились к пруду арендатора Хохлова Александра Павловича. Проехали через пруд по противоположному берегу добрались до беседки.

Несмотря на сильный ветер, морозящий дождь мы разбили свой лагерь на берегу пруда.



Закончив обустройство лагеря, мальчишки отправились на рыбалку, а девочки занялись приготовлением ужина.



Рыба в этот день не клевала, поэтому подаренный хозяином пруда карп пришелся кстати. Уха получилась отменная.

После ужина отдых в палатках.





К вечеру ветер стих, и мальчики попытались ещё порыбачить.

Развели костёр на берегу, рассказывали разные истории - это было здорово!

Утром на берегу пруда девочки обнаружили клубничную поляну.

Собрали по букетику клубники для своих близких.

После завтрака свернув лагерь, по пути домой заехали поблагодарить за помощь в организации похода Александра Павловича, на прощание он предложил нам запустить голубей. Восторгу не было предела.



Заключение

Во время походов ребята приобрели новые знания, умения и навыки, показали свою выносливость, укрепили здоровье, подружились, научились достойно преодолевать трудности, получили заряд хорошего настроения.

Доказали, что очень любят свой родной край, интересуются его историей, достойно хранят память о павших воинах в годы Великой Отечественной войны, берегут и охраняют природу, умеют трудиться и дружить.

Список использованной литературы

1. Краткий справочник туриста. Учебное пособие для начинающих туристов. Ю.А. Штюмер
2. Книга Поныровский район страницы истории.
3. Орлова Л. Тайный код воды. – Минск: Современный литератор, 2000
4. Журнал «Дом солнца». Статья «Значение воды». (<http://sunHome.ru>)
5. Д. Касаткин. Доклад: Природа и человек. Вода - источник жизни. ([http:// roman.bu](http://roman.bu))
6. Путешествия по родному краю, г. Курск 2004, А. Чертова, Л. Шевердина, Н. Дружинин, А. Макаровский

Меню похода на 27-28 июня 2019 года

1 день

Перекус

1. Бутерброды
2. Печенье
3. Пирожки
4. Овощи, фрукты
5. Хлеб
6. Чай, компот
7. Конфеты

Ужин

1. Уха
2. Шашлык
3. Печеный картофель
4. Салат из овощей
5. Чай на травах (чабрец, иван-чай)
6. Хлеб

2 день

Завтрак

1. Каша геркулесовая
2. Бутерброды с сыром
3. Печенье
4. Чай

Сочинение

Автор: Горяйнов Дмитрий

Летние каникулы мои самые любимые, потому что они длинные и интересные.

В этом году, как и в прошлом, я посещал детскую площадку Дома пионеров и школьников. Там всегда весело, интересно. Педагоги дополнительного образования – Наталья Викторовна, Наталья Александровна и Ольга Ивановна для нас проводили много конкурсов, мастер-классов, а главное, мы в составе отряда «Родничок» ходили в походы. Походы были разные: на речку, на памятники. На памятниках мы не только возложили цветы, почтили память погибших воинов, но и навели порядок: убрали сухую траву, вырвали сорняки, собрали мусор. Очень интересный поход был на место, где проходили раскопки останков солдат, погибших во время Великой Отечественной войны.

Ну, а самым долгожданным был поход с ночевкой на пруд. Нас даже не остановила холодная и пасмурная погода. Мальчики разбивали палатки, разжигали костер, а девочки с Натальей Викторовной готовили вкусную еду. Вечером у костра мы разговаривали, рассказывали смешные и страшные истории. Было так весело. Единственное огорчение – это не удалось поймать ни одной рыбки. В следующем году мы обязательно что-нибудь поймаем.

На закрытии детской площадки мы пили сок и ели вкусный торт. Я весело и познавательно провел время. Спасибо педагогам Дома пионеров и школьников.